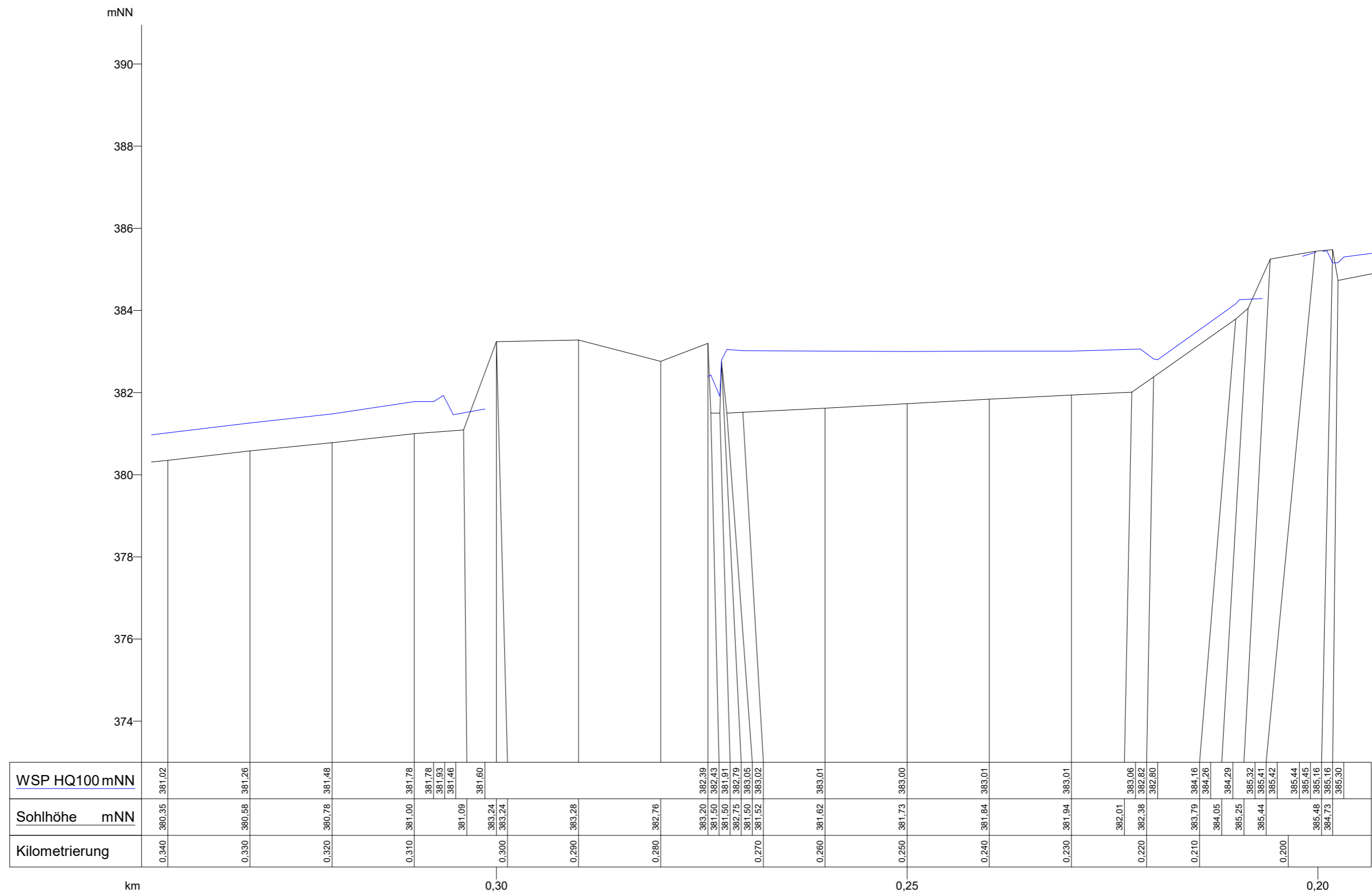


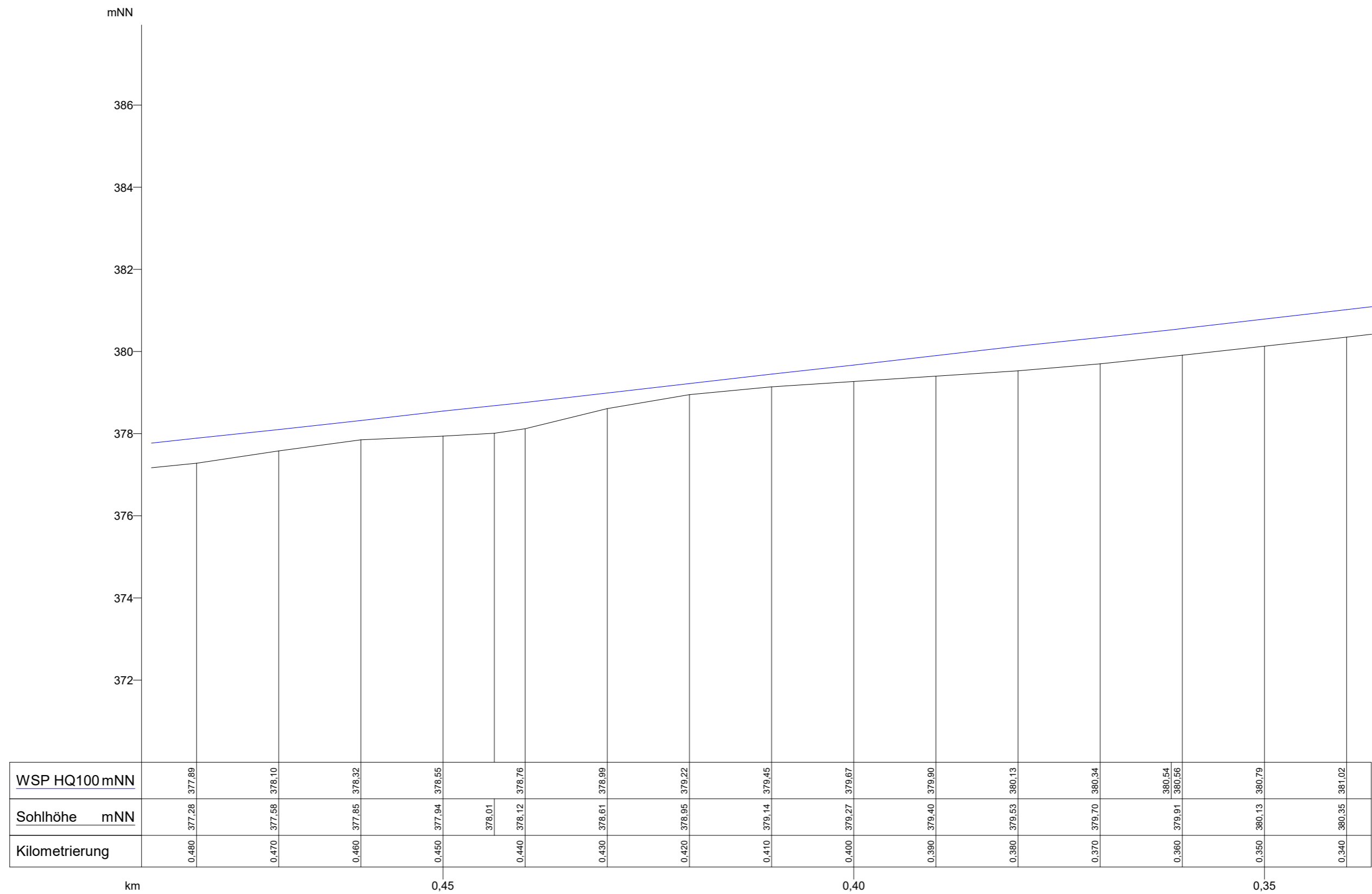
Hydraulischer Nachweis Neusather Bach
in Nabburg (Gewerbe- und Industriegebiet Baderfeld)

Anlage 3: Hydraulischer Längsschnitt Neusather Bach; 2D-Berechnung **Planzustand**
MdL: 1 : 500; MdH: 1 : 100; Blatt 1 / 6



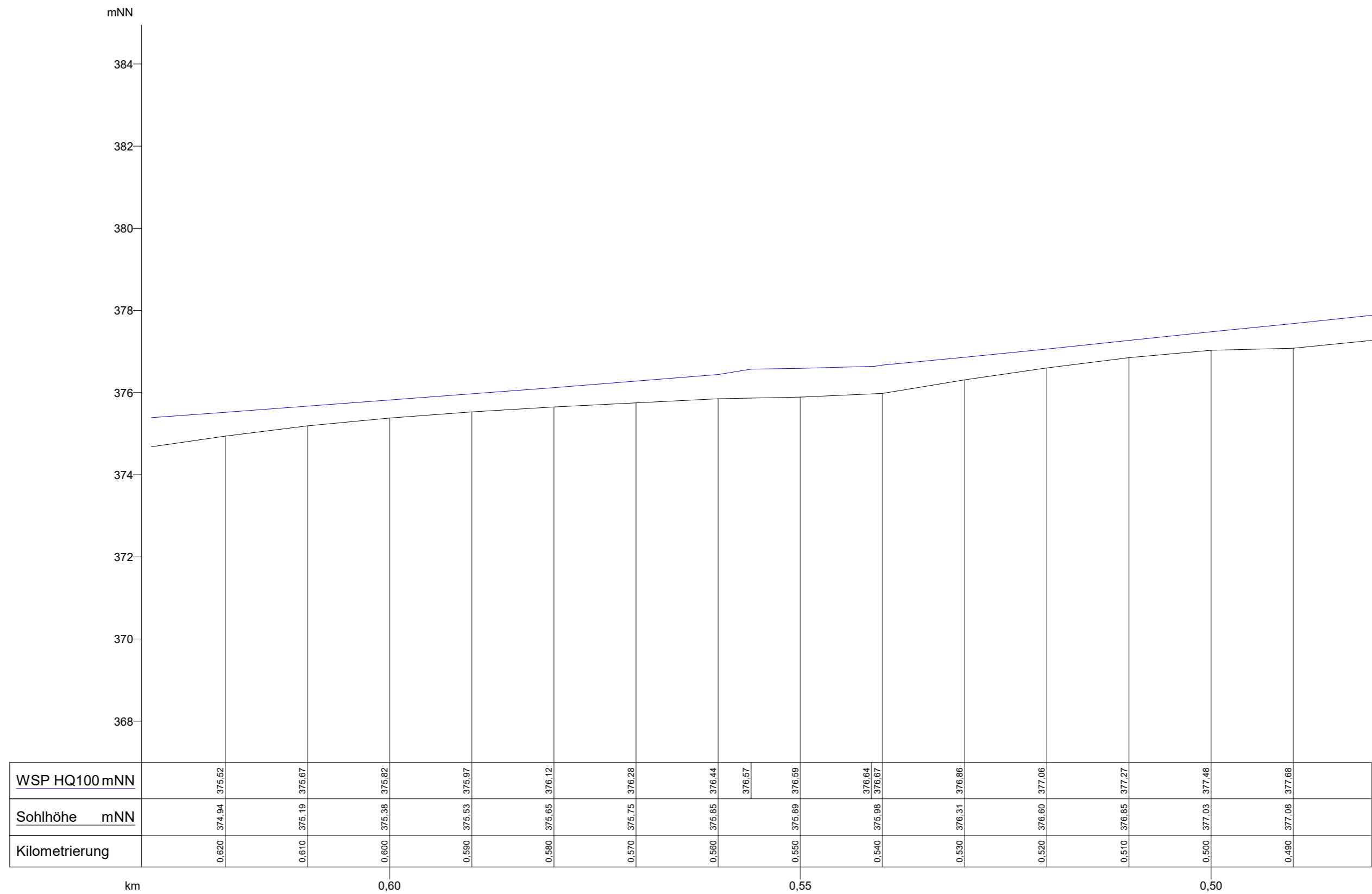
Hydraulischer Nachweis Neusather Bach
in Nabburg (Gewerbe- und Industriegebiet Baderfeld)

Anlage 3: Hydraulischer Längsschnitt Neusather Bach; 2D-Berechnung **Planzustand**
MdL: 1 : 500; MdH: 1 : 100; Blatt 2 / 6



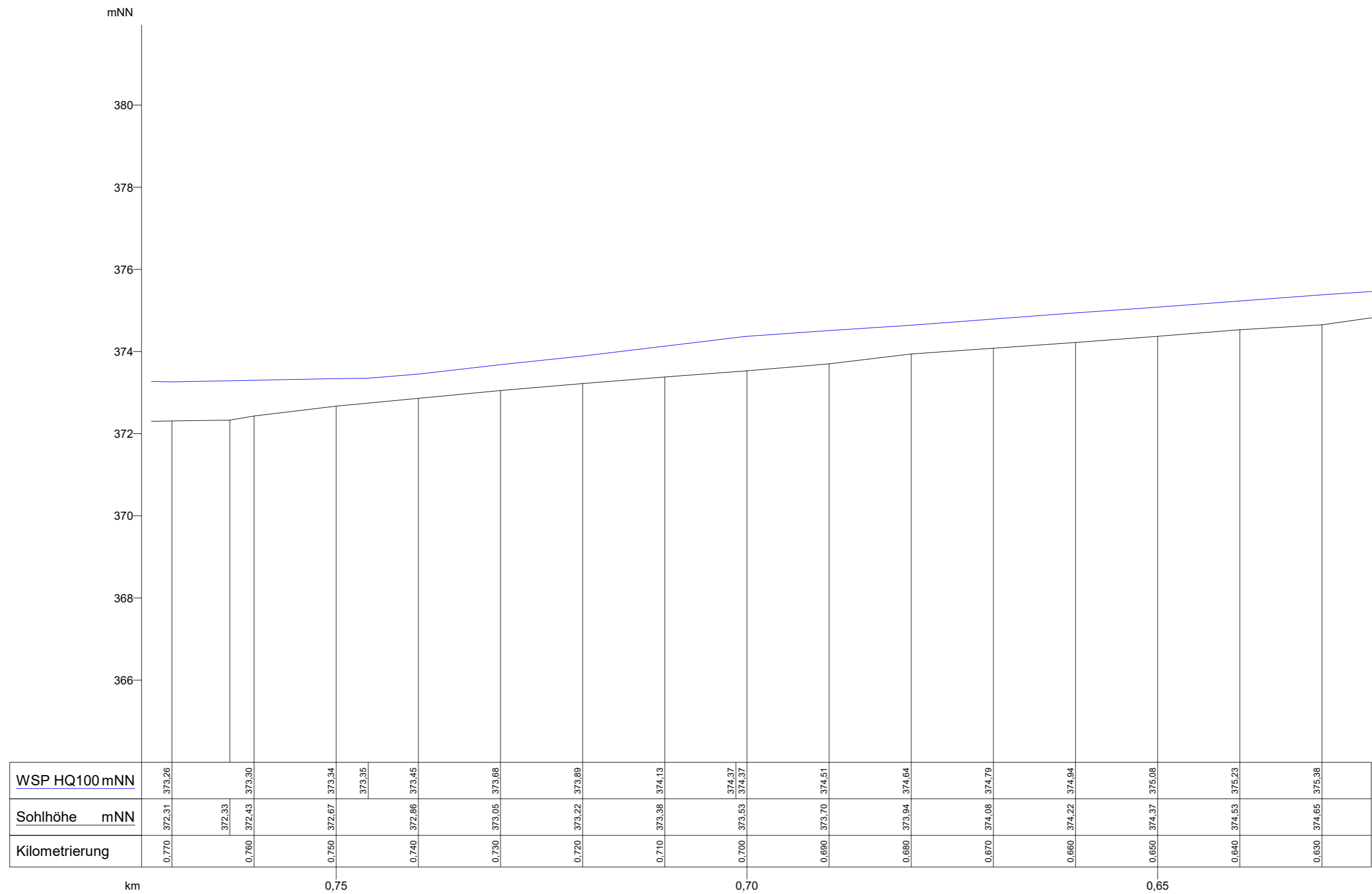
Hydraulischer Nachweis Neusather Bach
in Nabburg (Gewerbe- und Industriegebiet Baderfeld)

Anlage 3: Hydraulischer Längsschnitt Neusather Bach; 2D-Berechnung **Planzustand**
MdL: 1 : 500; MdH: 1 : 100; Blatt 3 / 6



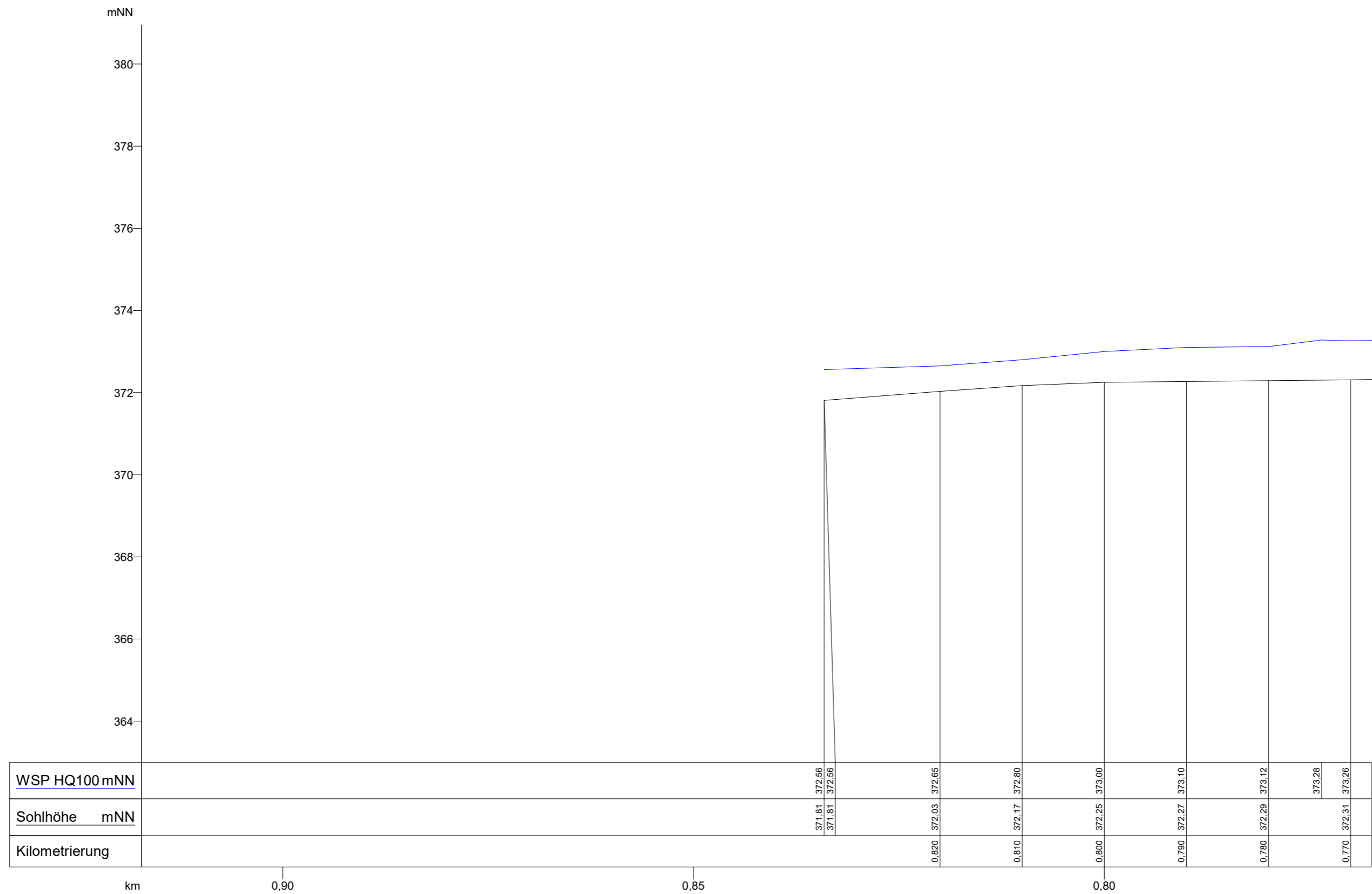
Hydraulischer Nachweis Neusather Bach
in Nabburg (Gewerbe- und Industriegebiet Baderfeld)

Anlage 3: Hydraulischer Längsschnitt Neusather Bach; 2D-Berechnung **Planzustand**
MdL: 1 : 500; MdH: 1 : 100; Blatt 4 / 6



Hydraulischer Nachweis Neusather Bach
in Nabburg (Gewerbe- und Industriegebiet Baderfeld)

Anlage 3: Hydraulischer Längsschnitt Neusather Bach; 2D-Berechnung **Planzustand**
MdL: 1 : 500; MdH: 1 : 100; Blatt 5 / 6



Hydraulischer Nachweis Neusather Bach
in Nabburg (Gewerbe- und Industriegebiet Baderfeld)

Anlage 3: Hydraulischer Längsschnitt Neusather Bach; 2D-Berechnung **Planzustand**
MdL: 1 : 500; MdH: 1 : 100; Blatt 6 / 6