





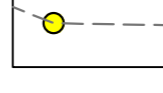




LEGENDE BESTAND

-  Grenze des räumlichen Geltungsbereichs des Vorhabenbezogenen Bebauungsplans und Vorhaben- und Erschließungsplans
-  Acker
-  Grünland intensiv
-  meso- bis eutrophe, geringwertige Gras- und Krautfluren, artenarm, z.T. straÙenbegleitend
-  StraÙe, Asphalt
-  Bahnstrecke Regensburg - Hof
-  Apfelbaum
-  vorhandenes kleines Gebüsch
-  20-kV-Freileitung
-  Biotop der Biotopkartierung
-  Bodendenkmal: D-3-6539-0219
Vorgeschichtliche Siedlung

BEWERTUNG DES EINGRIFFS:

-  vom Eingriff beanspruchte Fläche: 13.386m²



STADT NABBURG

OBERER MARKT 16
92507 NABBURG

VORHABENSTRÄGER: SOLARPARK NABBURG GmbH & Co. KG i.Gr.
LEDERMÜHLWEG 6
92507 NABBURG

PROJEKT: "SONDERGEBIET FREIFLÄCHEN -
PHOTOVOLTAIKANLAGE HAINDORF"

PLANINHALT: **Bestandsplan - Nutzungen und Vegetation**
mit Darstellung der Eingriffsgrenze

PLAN-NR.: 01 / 299

MASSSTAB: 1 : 1000

DATUM: 16.07.2019

GEÄNDERT:

G. Blank

GEZEICHNET: M. Völkel

UNTERSCHRIFT:

GOTTFRIED BLANK LANDSCHAFTSARCHITEKT
MARKTPLATZ 1, 92536 PFREIMD
TEL.: 09606 / 91 54 47 FAX.: 09606/ 91 54 48
eMAIL: info@blank-landschaft.de
www.blank-landschaft.de

